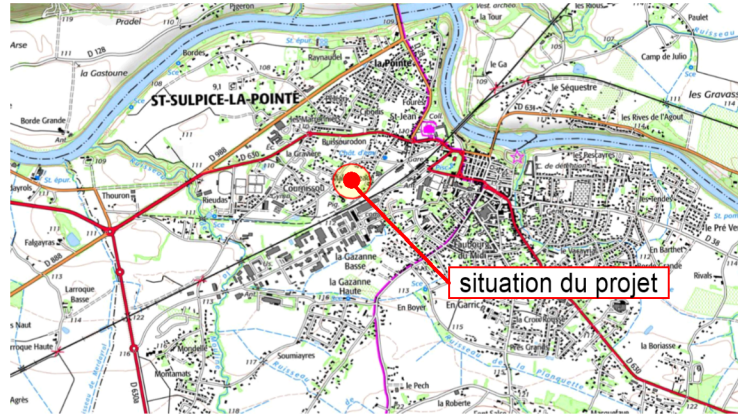


Département du Tarn  
 Commune de Saint-Sulpice-la-Pointe  
 Lieu-Dit : Chemin d'Embrousset

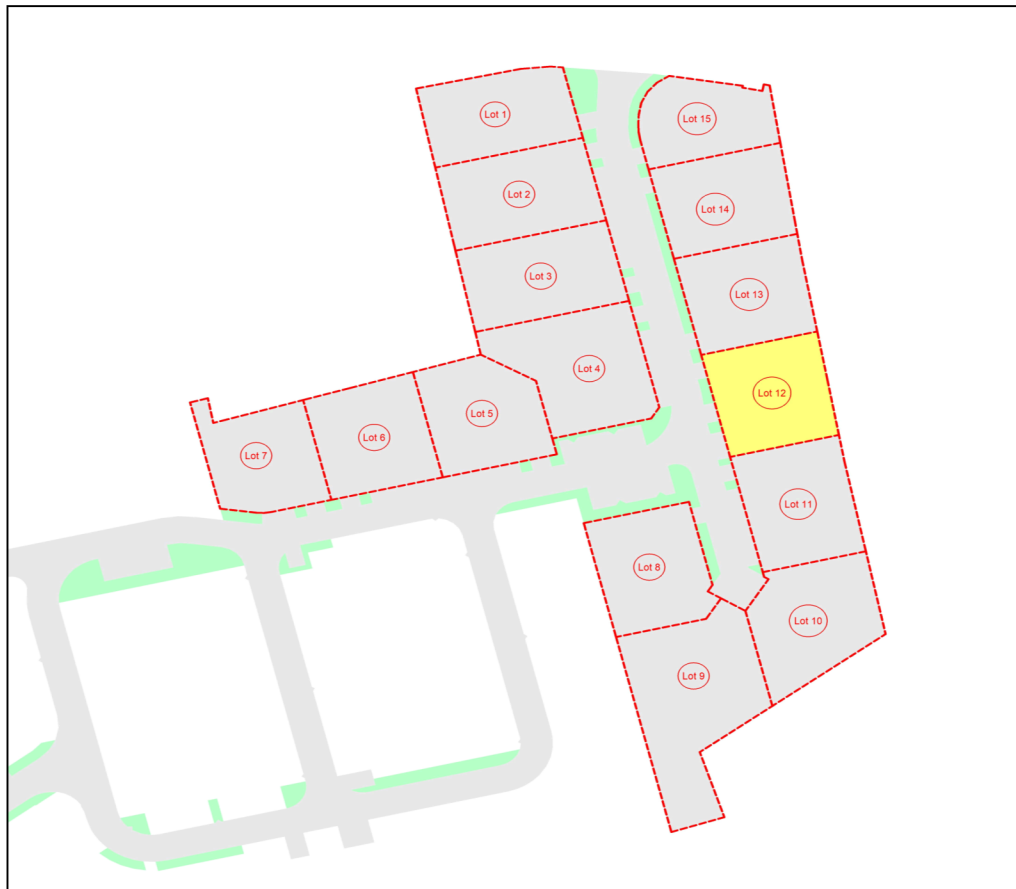


Lot 12

PLAN DE SITUATION



PLAN DE MASSE



Nota :  
 Les éléments présents sur ce plan sont donnés à titre indicatif, chaque acquéreur devra en tenir compte avant de déposer son permis de construire  
 Les constructions doivent s'adapter à l'espace public, en aucun cas les aménagements de l'espace public seront modifiés pour s'adapter aux constructions.

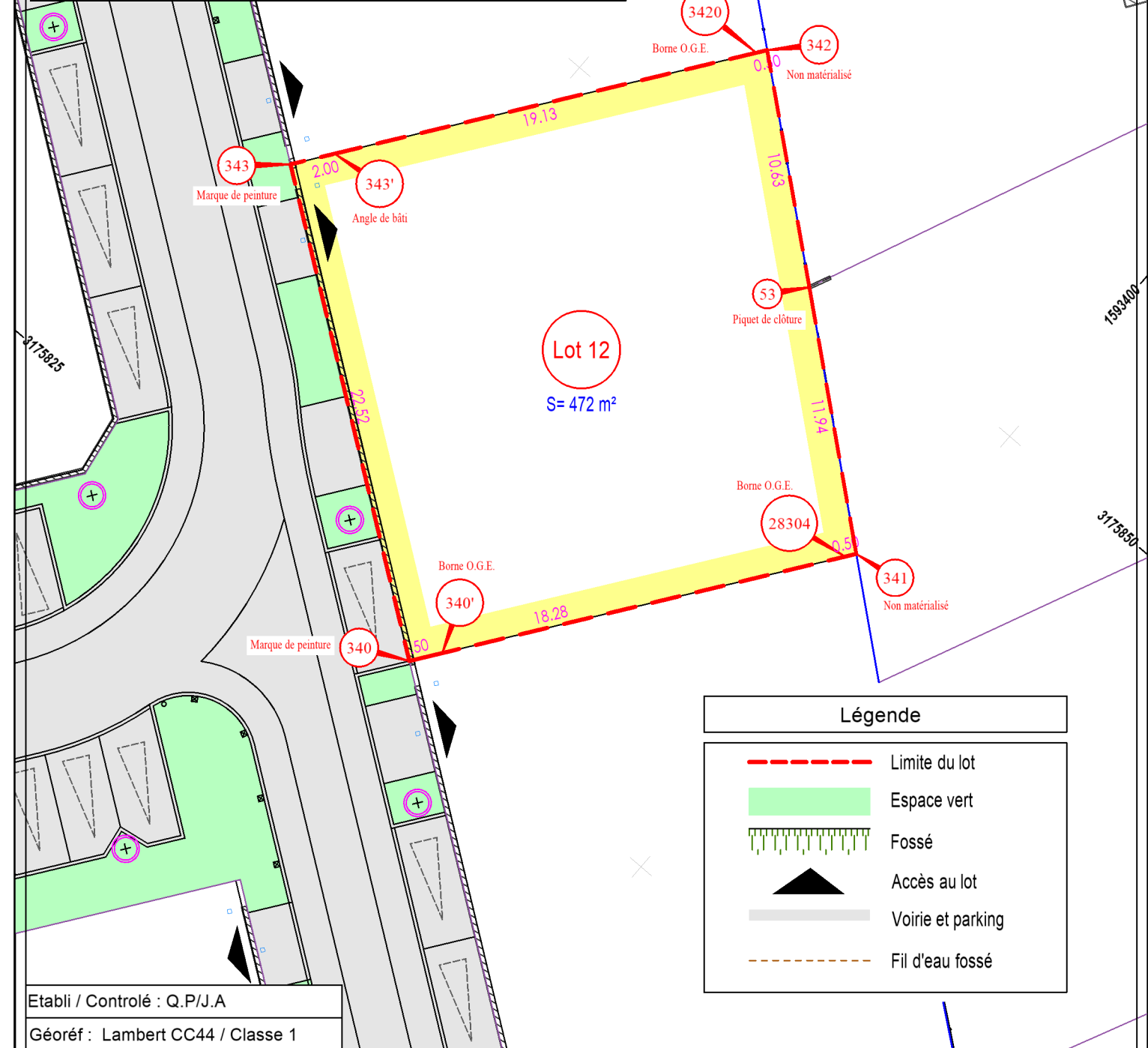
PLAN DE COMMERCIALISATION

Lot 12

Echelle : 1/250

CARACTERISTIQUES DU LOT  
 Superficie du lot = 472 m<sup>2</sup>  
 La superficie du lot est indiquée après bornage  
 périmétrique et viabilisation du lot

Sommet de limite Lot n°12 (Système de coordonnées : RGF93-CC44)			
Points	X	Y	Nature
340	1593386.33	3175825.24	Marque de peinture
341	1593398.23	3175841.66	Non matérialisé
53	1593389.01	3175849.24	Piquet de clôture
342	1593380.79	3175855.97	Non matérialisé
343	1593368.10	3175838.46	Marque de peinture
343'	1593369.27	3175840.08	Angle de bâti
340'	1593387.21	3175826.46	Borne O.G.E.
3420	1593380.50	3175855.57	Borne O.G.E.
28304	1593397.94	3175841.25	Borne O.G.E.



Etabli / Contrôlé : Q.P/J.A  
 Géoréf : Lambert CC44 / Classe 1

**Légende**

- Limite du lot
- Espace vert
- Fossé
- Accès au lot
- Voirie et parking
- Fil d'eau fossé

**LBP**  
 ETUDES & CONSEIL  
 S.A.R.L. de Géomètres-Experts  
 Dossier : 211168-PV

Siège social : 55 bis avenue Etienne Soulié - 12200 VILLEFRANCHE DE ROUERGUE  
 Bureau secondaire : Le Vivaldi 32 rue Saint Firmin 12850 ONET LE CHATEAU  
 Bureau secondaire : 9 Rue du Lac - ZA de Pechnaquiqué 31340 VILLEMUR-SUR-TARN  
 E-mail : contact@lbpg.com - Tél. : 05 65 45 16 55

**GÉOMÈTRE-EXPERT**  
 CONSEILLER VALORISER GARANTIR  
 27/06/24