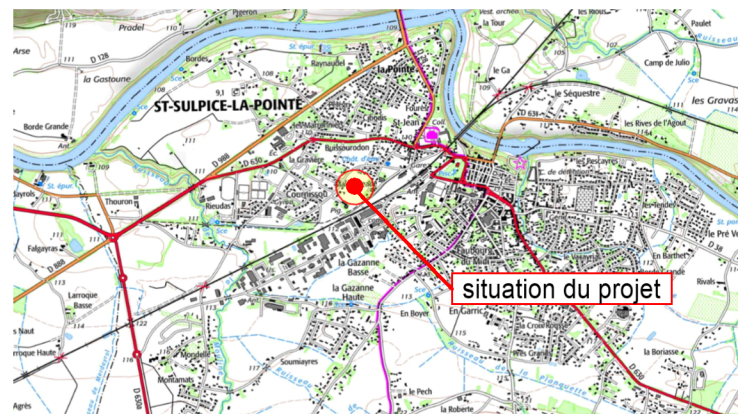


Département du Tarn
 Commune de Saint-Sulpice-la-Pointe
 Lieu-Dit : Chemin d'Embrousset

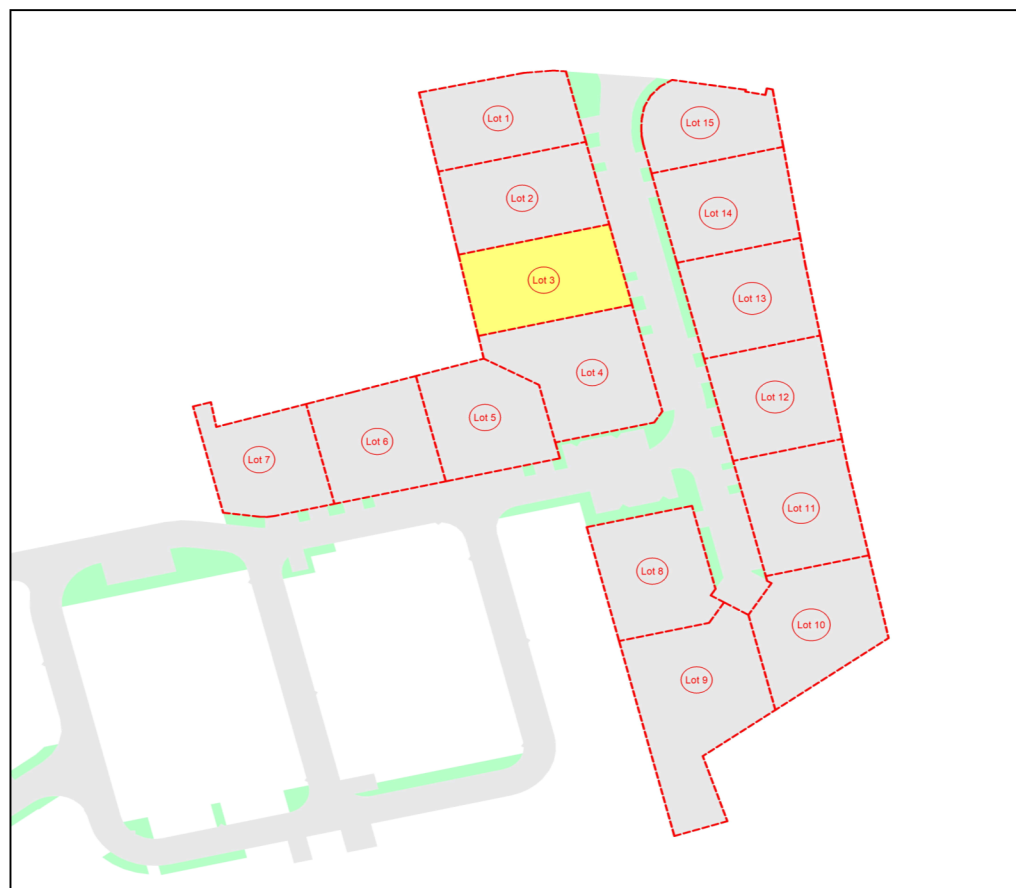


Lot 3

PLAN DE SITUATION



PLAN DE MASSE



Nota :
 Les éléments présents sur ce plan sont donnés à titre indicatif, chaque acquéreur devra en tenir compte avant de déposer son permis de construire.
 Les constructions doivent s'adapter à l'espace public, en aucun cas les aménagements de l'espace public seront modifiés pour s'adapter aux constructions.

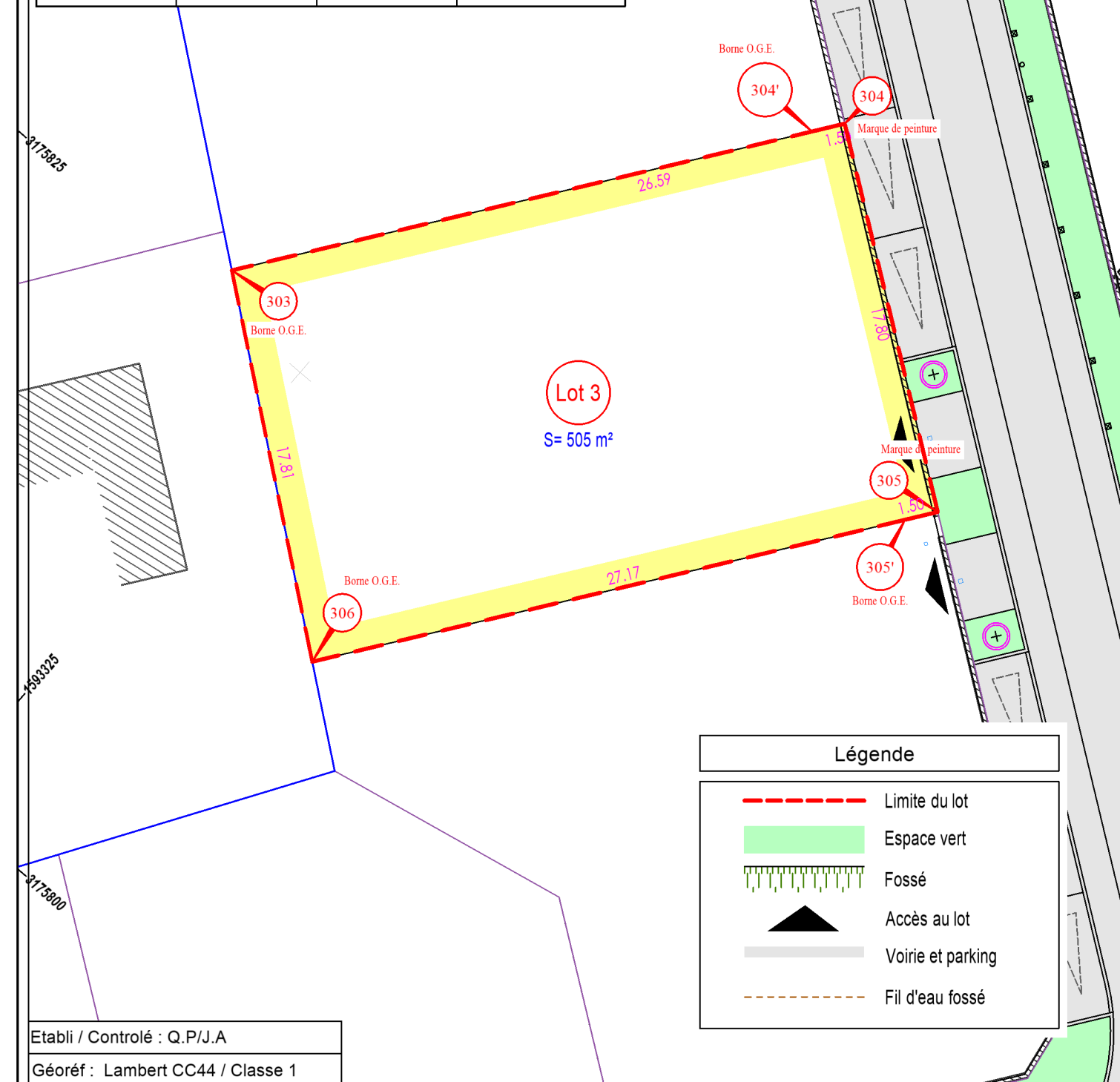
PLAN DE COMMERCIALISATION

Lot 3

Echelle : 1/250

CARACTERISTIQUES DU LOT
 Superficie du lot = 505 m²
 La superficie du lot est indiqué après bornage
 périmétrique et viabilisation du lot

Sommets de limite Lot n°3 (Système de coordonnées : RGF93-CC44)			
Points	X	Y	Nature
40	1593318.34	3175827.56	Borne O.G.E.
303	1593319.73	3175826.47	Borne O.G.E.
304	1593336.22	3175849.22	Marque de peinture
305	1593350.63	3175838.77	Marque de peinture
306	1593333.80	3175815.56	Borne O.G.E.
305'	1593349.75	3175837.56	Borne O.G.E.
304'	1593335.34	3175848.00	Borne O.G.E.



Légende	
	Limite du lot
	Espace vert
	Fossé
	Accès au lot
	Voirie et parking
	Fil d'eau fossé

Etabri / Controlé : Q.P/J.A
 Géoréf : Lambert CC44 / Classe 1

LBP
 ETUDES & CONSEIL
 S.A.R.L. de Géomètres-Experts
 Dossier : 211168-PV

Siège social : 55 bis avenue Etienne Soulié - 12200 VILLEFRANCHE DE ROUERGUE
 Bureau secondaire : Le Vivaldi 32 rue Saint Firmin 12850 ONET LE CHATEAU
 Bureau secondaire : 9 Rue du Lac - ZA de Pechnaugué 31340 VILLEMUR-SUR-TARN
 E-mail : contact@lbpe.com - Tél. : 05 65 45 16 55

GÉOMÈTRE-EXPERT
 CONSEILLER VALORISER GARANTIR
 27/06/24