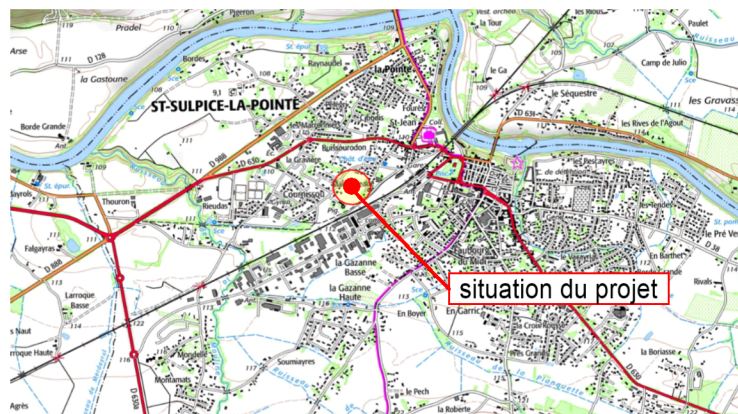


Département du Tarn
 Commune de Saint-Sulpice-la-Pointe
 Lieu-Dit : Chemin d'Embrousset

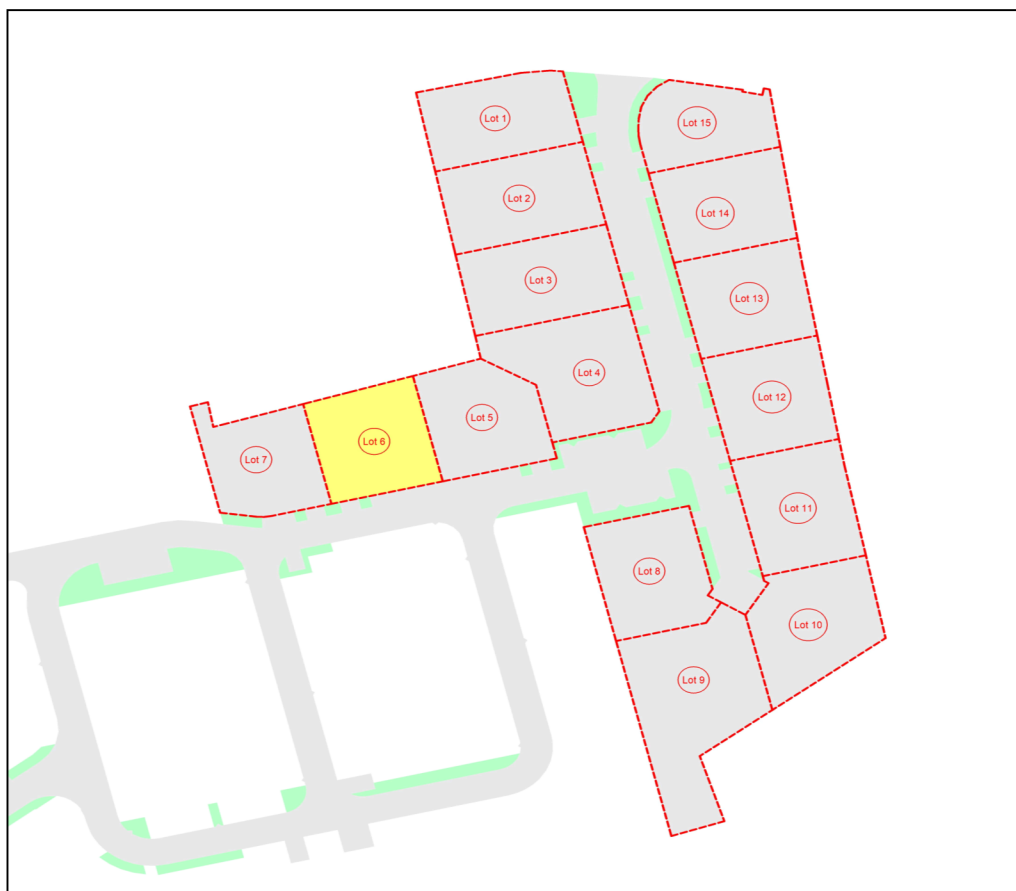


Lot 6

PLAN DE SITUATION



PLAN DE MASSE



Nota :
 Les éléments présents sur ce plan sont donnés à titre indicatif, chaque acquéreur devra en tenir compte avant de déposer son permis de construire.
 Les constructions doivent s'adapter à l'espace public, en aucun cas les aménagements de l'espace public seront modifiés pour s'adapter aux constructions.

PLAN DE COMMERCIALISATION

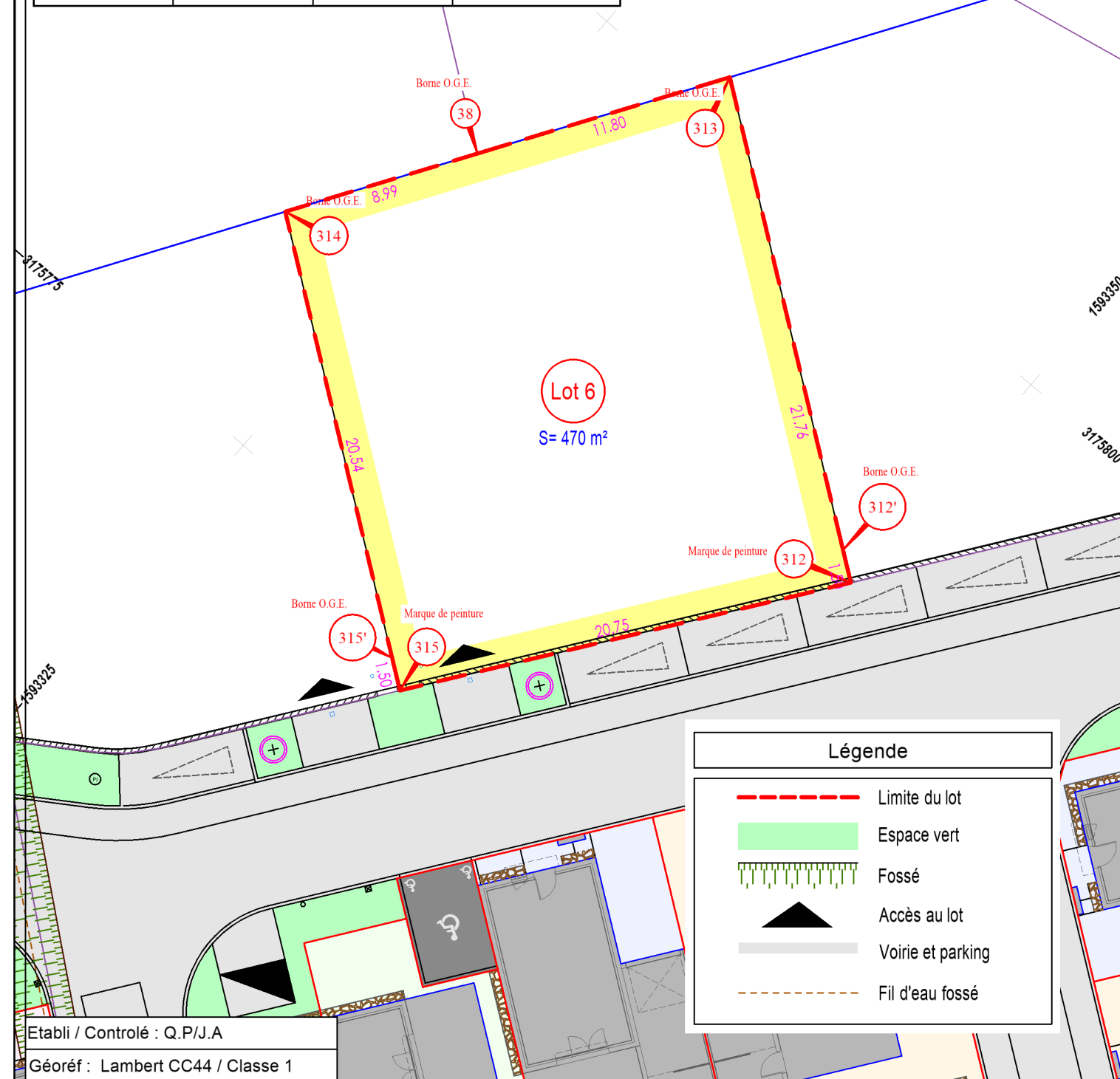
Lot 6

Echelle : 1/250

CARACTERISTIQUES DU LOT
 Superficie du lot = 470 m²
 La superficie du lot est indiquée après bornage
 périmétrique et viabilisation du lot

Sommets de limite Lot n°6 (Système de coordonnées : RGF93-CC44)

Points	X	Y	Nature
312	1593349.64	3175788.03	Marque de peinture
313	1593330.81	3175801.68	Borne O.G.E.
38	1593324.46	3175791.74	Borne O.G.E.
314	1593319.62	3175784.16	Borne O.G.E.
315	1593337.47	3175771.23	Marque de peinture
315'	1593336.25	3175772.11	Borne O.G.E.
312'	1593348.43	3175788.91	Borne O.G.E.



Légende

- Limite du lot
- Espace vert
- ▨ Fossé
- ▲ Accès au lot
- ▭ Voirie et parking
- - - Fil d'eau fossé

Etabli / Contrôlé : Q.P/J.A
 Géoréf : Lambert CC44 / Classe 1

LBP
 ETUDES & CONSEIL
 S.A.R.L. de Géomètres-Experts
 Dossier : 211168-PV

Siège social : 55 bis avenue Etienne Soulié - 12200 VILLEFRANCHE DE ROUERGUE
 Bureau secondaire : Le Vivaldi 32 rue Saint Firmin 12850 ONET LE CHATEAU
 Bureau secondaire : 9 Rue du Lac - ZA de Pechnaugué 31340 VILLEMUR-SUR-TARN
 E-mail : contact@lbpge.com - Tél. : 05 65 45 16 55

GÉOMÈTRE-EXPERT
 CONSEILLER VALORISER GARANTIR
 27/06/24