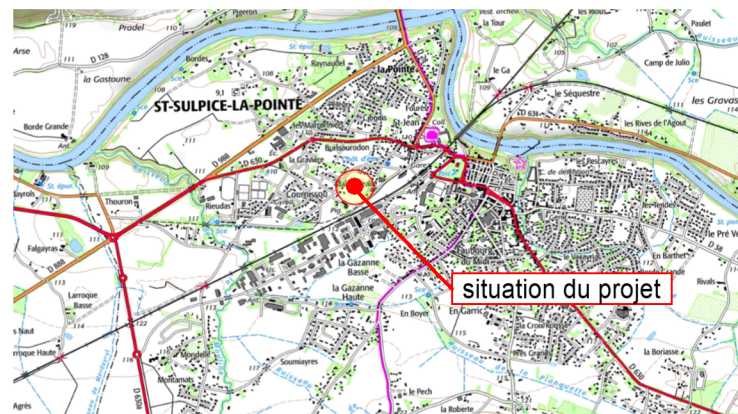


Département du Tarn
 Commune de Saint-Sulpice-la-Pointe
 Lieu-Dit : Chemin d'Embrousset

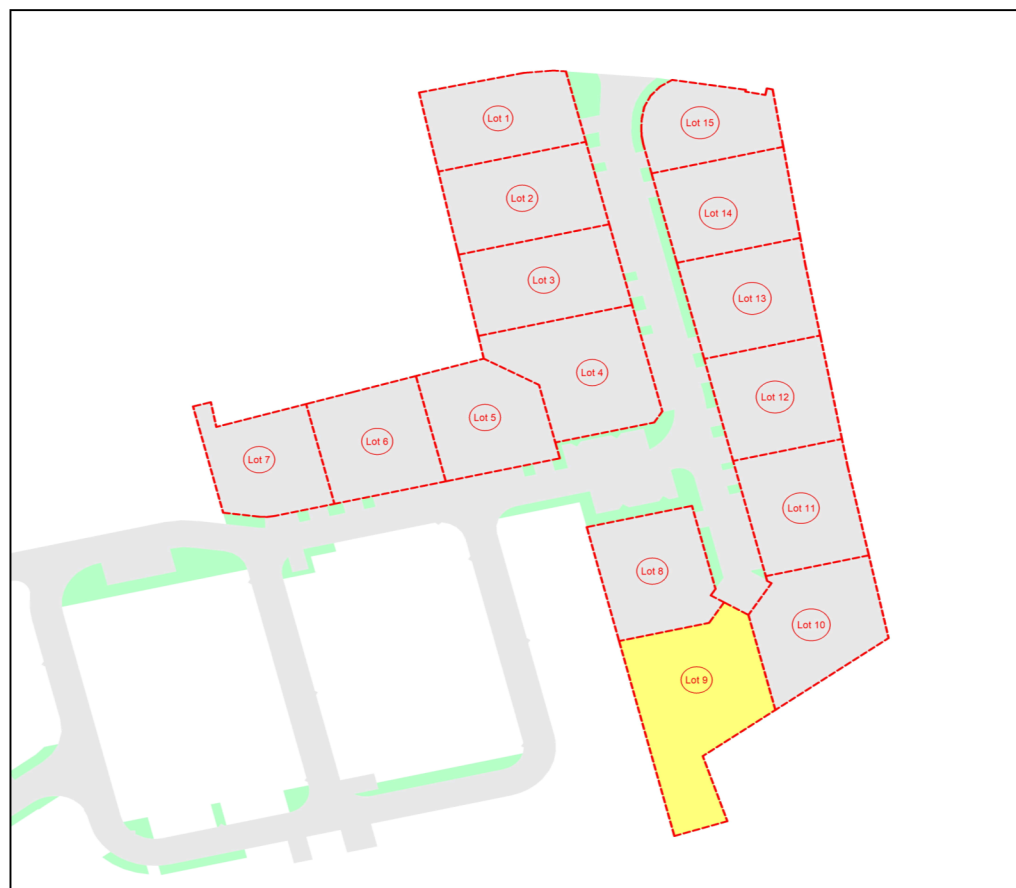


Lot 9

PLAN DE SITUATION



PLAN DE MASSE



Nota :
 Les éléments présents sur ce plan sont donnés à titre indicatif, chaque acquéreur devra en tenir compte avant de déposer son permis de construire.
 Les constructions doivent s'adapter à l'espace public, en aucun cas les aménagements de l'espace public seront modifiés pour s'adapter aux constructions.

PLAN DE COMMERCIALISATION

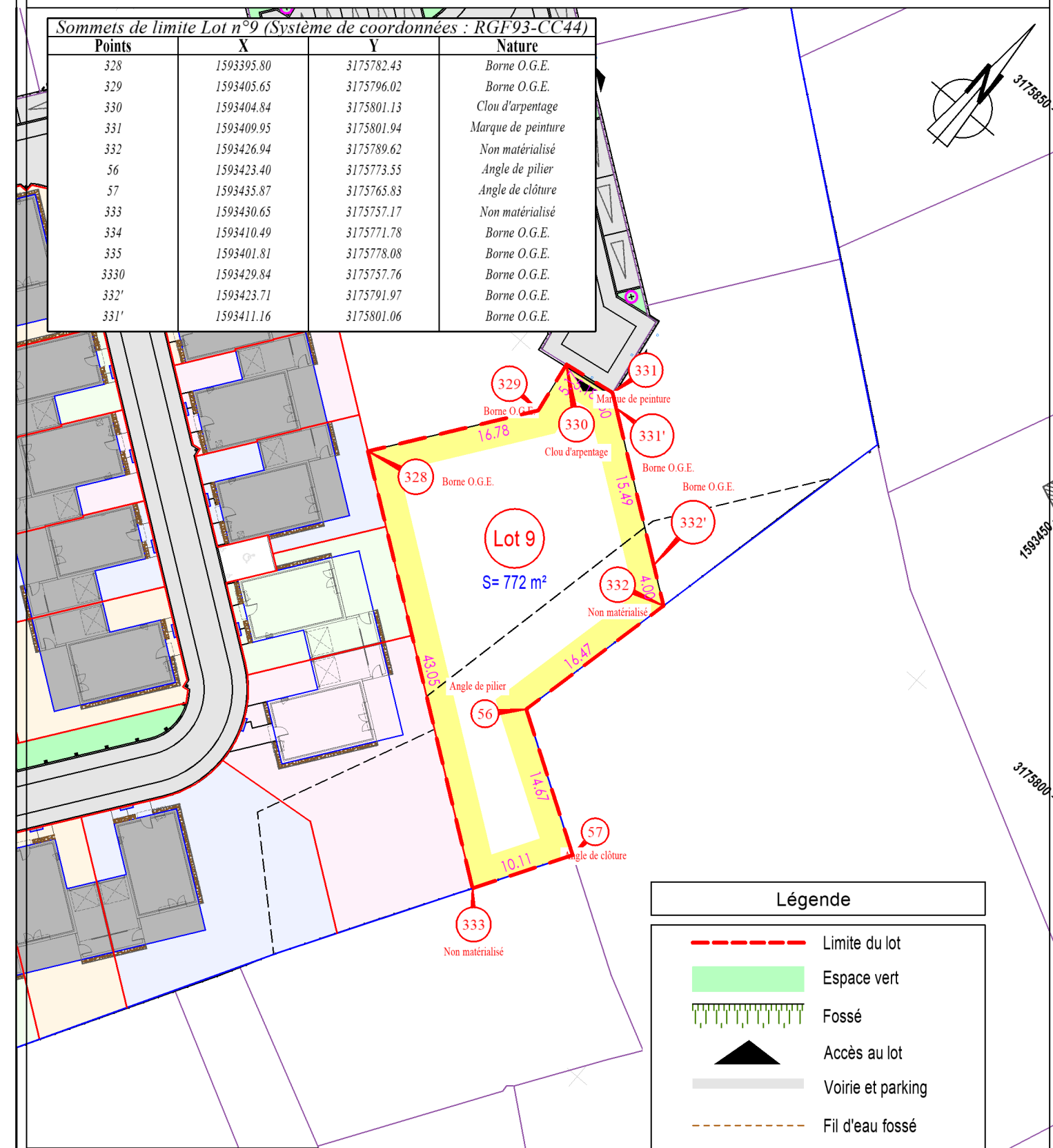
Lot 9

Echelle : 1/500

CARACTERISTIQUES DU LOT
 Superficie du lot = 772 m²
 La superficie du lot est indiquée après bornage
 périmétrique et viabilisation du lot

Sommets de limite Lot n°9 (Système de coordonnées : RGF93-CC44)

Points	X	Y	Nature
328	1593395.80	3175782.43	Borne O.G.E.
329	1593405.65	3175796.02	Borne O.G.E.
330	1593404.84	3175801.13	Clou d'arpentage
331	1593409.95	3175801.94	Marque de peinture
332	1593426.94	3175789.62	Non matérialisé
56	1593423.40	3175773.55	Angle de pilier
57	1593435.87	3175765.83	Angle de clôture
333	1593430.65	3175757.17	Non matérialisé
334	1593410.49	3175771.78	Borne O.G.E.
335	1593401.81	3175778.08	Borne O.G.E.
3330	1593429.84	3175757.76	Borne O.G.E.
332'	1593423.71	3175791.97	Borne O.G.E.
331'	1593411.16	3175801.06	Borne O.G.E.



Légende

- Limite du lot
- Espace vert
- ▨ Fossé
- ▲ Accès au lot
- ▭ Voirie et parking
- - - Fil d'eau fossé

Etabli / Contrôlé : Q.P/J.A
 Géoréf : Lambert CC44 / Classe 1

LBP
 ETUDES & CONSEIL
 S.A.R.L. de Géomètres-Experts
 Dossier : 211168-PV

Siège social : 55 bis avenue Etienne Soulié - 12200 VILLEFRANCHE DE ROUERGUE
 Bureau secondaire : Le Vivaldi 32 rue Saint Firmin 12850 ONET LE CHATEAU
 Bureau secondaire : 9 Rue du Lac - ZA de Pechnaugué 31340 VILLEMUR-SUR-TARN
 E-mail : contact@lbpe.com - Tél. : 05 65 45 16 55

GÉOMÈTRE-EXPERT
 CONSEILLER VALORISER GARANTIR
 27/06/24